

1

¿Qué ha pasado en las cuencas de los ríos Cauca y San Jorge?



27 de agosto/2021: rompimiento del jarillón del río Cauca en Cara de Gato (San Jacinto del Cauca).

02 de marzo/2022: desbordamiento del río Cauca tras sobrepasar el jarillón de Cara de Gato. Posterior a ello, se presenta nuevo rompimiento del Jarillón.



27 de agosto/2021 - 22 de marzo/2022: persistencia de inundaciones en La Mojana por ingreso del río Cauca hacia el Bajo San Jorge.



Febrero/2022:

Excesos de lluvia en la cuenca media del río Cauca (sur de Antioquia).



Altos niveles en el río Cauca, cercanos a los máximos históricos (2000-2020).

2

¿Qué ha pasado recientemente (25-28 de marzo)?



Lluvias en amplios sectores de la región mojanera y en el Bajo Nechí, Bajo Cauca, Bajo Magdalena y Alto San Jorge.



Ascenso de niveles en el río Cauca (tramo Valdivia-Pinillos), Alto San Jorge y Bajo Nechí.



Ingreso del río Cauca hacia el Bajo San Jorge a través del sector Cara de Gato (San Jacinto del Cauca).



Reporte comunitario



Ascenso de niveles en los caños **Viloria** (comunidad de Cecilia-Ayapel), **San Matías** (comunidades de Caracolí y Sincelejo), y río **San Jorge** (Marralú- Ayapel).

3

¿Qué esperamos (28-29 de marzo)?



Lluvias hacia el Bajo Nechí y Bajo Cauca; y probabilidad de eventos de lluvias en amplios sectores de La Mojana, principalmente en horas de la tarde y noche.



Ascenso del río Cauca (tramo Valdivia-Pinillos), en caños con conexión al Cauca a través de Cara de Gato, en el río San Jorge (La Apartada-Ayapel) y en el Bajo Nechí.



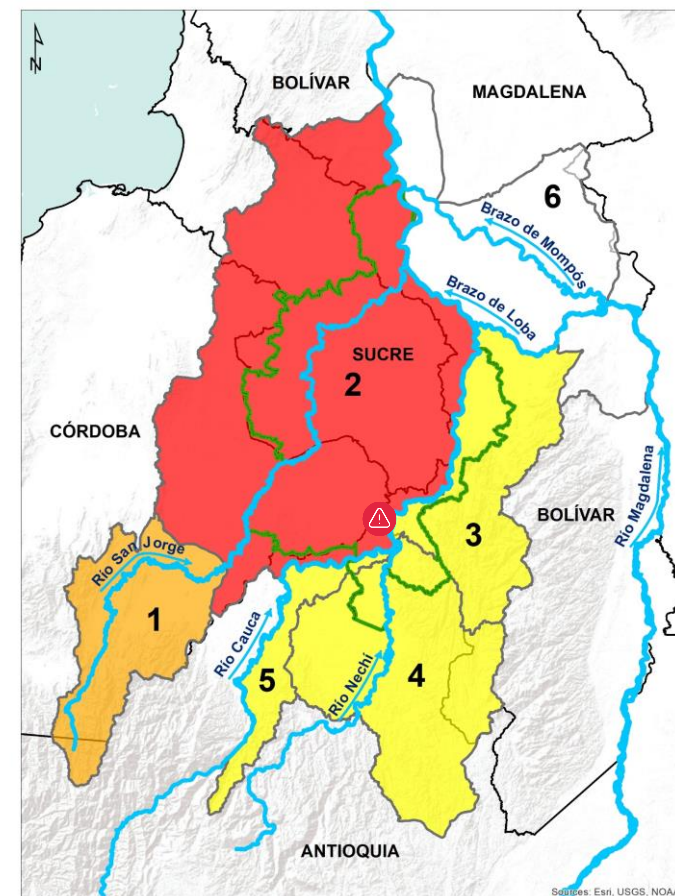
Probabilidad de nuevos incrementos en las cuencas del Bajo Nechí, Alto San Jorge y Bajo Cauca.



Recomendaciones

- Especial atención al tránsito de creciente en el **río San Jorge (La Apartada-Ayapel)**, y a los **aportantes al Bajo Nechí y Bajo Cauca**; especialmente al **río Caribona**.

- Estar atentos a la información oficial emitida por los consejos de gestión de riesgo, así como a las alertas emitidas por el Centro Regional de Pronósticos y Alertas de La Mojana.



PARA TOMAR ACCIÓN: 2) Bajo San Jorge (caños Gil, San Matías, Rabón y Viloria); (Puntual) Bajo Cauca en Cara de Gato (San Jacinto del Cauca)

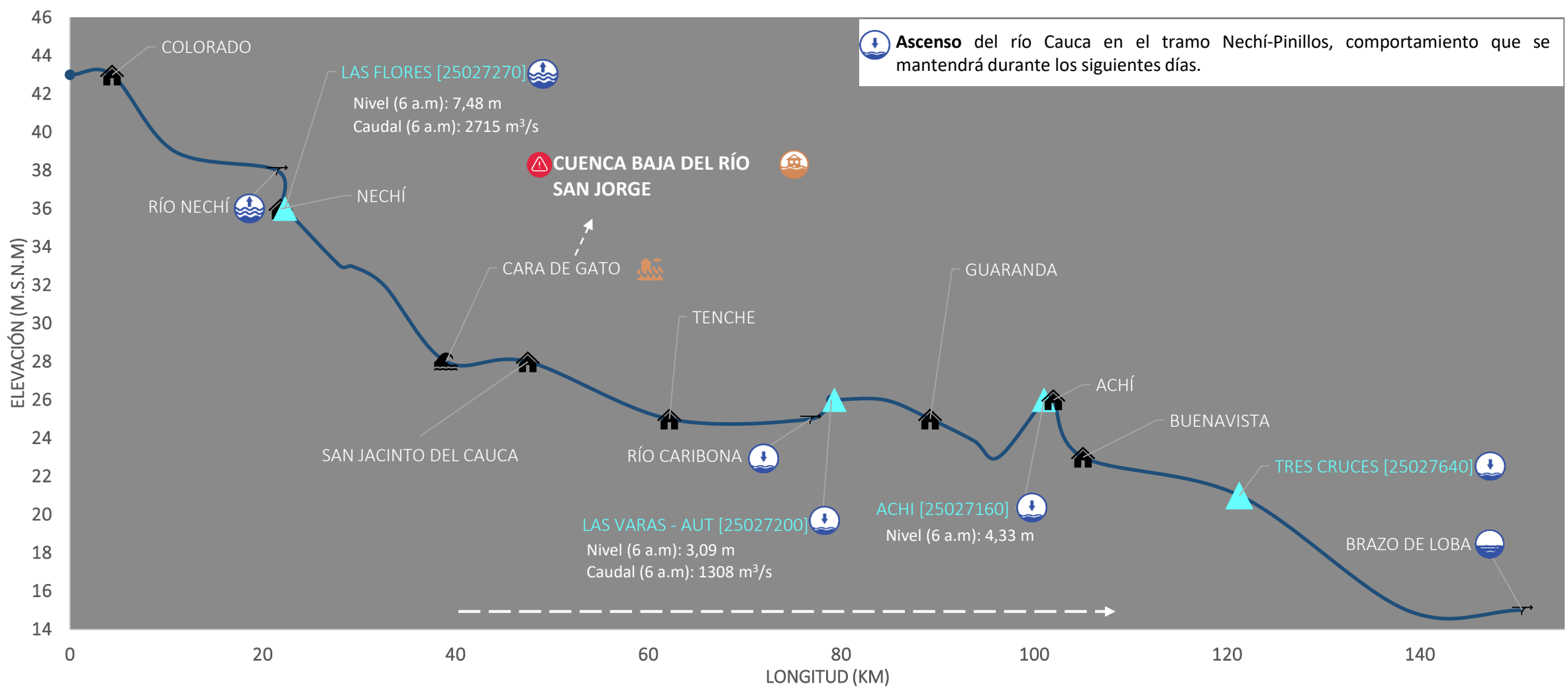


PARA PREPARARSE: 1) Alto San Jorge.



PARA INFORMARSE: 5) Cauca (Valdivia-Nechí); 3) Cauca (Nechí-Pinillos) y 4) Bajo Nechí

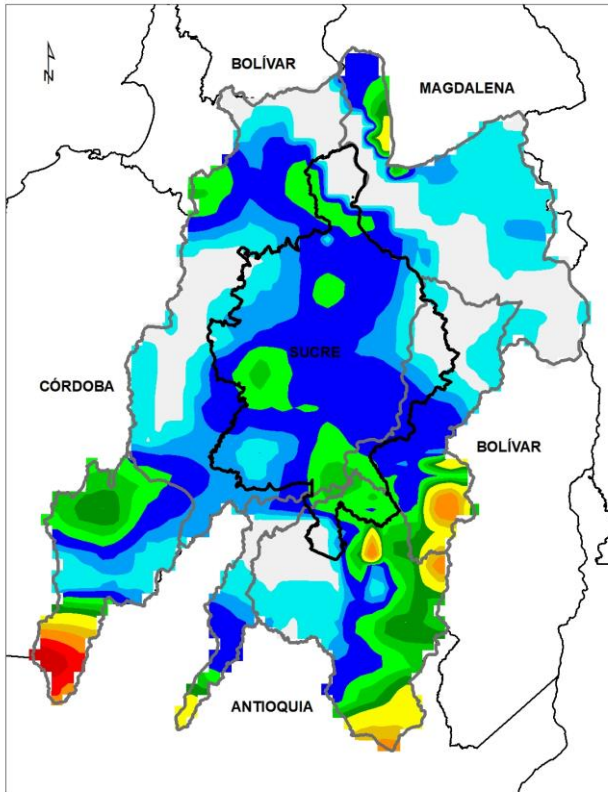
III. Condiciones hidrológicas actuales en el río Cauca (tramo Nechí-Pinillos)



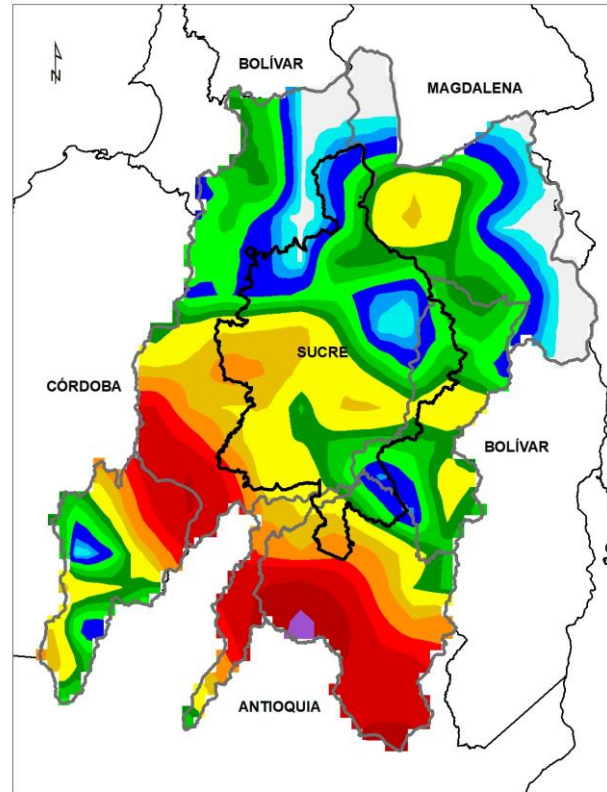
Ascenso del río Cauca en el tramo Nechí-Pinillos, comportamiento que se mantendrá durante los siguientes días.

PUNTOS DE INTERÉS RÍO CAUCA (TRAMO NECHÍ-MAGANGUÉ)	ALERTAS HIDROLÓGICAS	CONDICIONES HIDROLÓGICAS	ZONAS DE EMERGENCIA
Estación hidrológica IDEAM	Alerta ROJA Para tomar acción	Niveles en ascenso	Inundación por desbordamiento
Población	Alerta NARANJA Para prepararse	Niveles en descenso	Inundación por rompimiento margen derecha
Rompedero	Alerta AMARILLA Para informarse	Niveles estables	Inundación por rompimiento margen izquierda (Mojana)
Confluencia	Condiciones NORMALES Sin alerta	Tránsito de creciente	

PRONÓSTICO PARA EL 28 DE MARZO Y 29 DE MARZO



ACUMULADO DEL 28 AL 29 DE MARZO



ACUMULADO DEL 29 AL 30 DE MARZO



- **Noche del 28 de marzo y madrugada del 29 de marzo:** se tiene posibilidad de lluvias, principalmente hacia sectores de los municipios de Nechí, San Jacinto del Cauca, Ayapel, San Marcos, Guaranda y Majagual; y en el Bajo Nechí y Bajo Cauca.
- **Mañana del 29 de marzo:** parcialmente nublado, con posibilidad de lluvias a las primeras horas de la mañana.
- **Tarde del 29 de febrero:** parcialmente nublado, sin lluvias.
- **Noche del 29 y madrugada del 30 de marzo:** probabilidad de lluvias en amplios sectores de La Mojana; y en las subzonas del Alto San Jorge, Bajo Magdalena, Bajo Cauca y Bajo Nechí.

**Equipo de trabajo Centro regional de Pronóstico
y Alertas Tempranas de LA MOJANA**

Elaborado por:
NATALIA MUÑOZ HERRERA, Hidróloga
RAFAEL ELÍAS MUNDARAY MAGO, Meteorólogo

www.corpomojana.gov.co

Correo Electrónico:
corpomojana@corpomojana.gov.co
Cra. 21 # 21 A – 44 San Marcos - Sucre
Teléfono: (+575) 295 5347

YOLANDA GONZALEZ HERNÁNDEZ,
Directora General IDEAM.
MARTHA CECILIA CADENA,
Jefe Oficina del Servicio de Pronósticos y Alertas
www.ideam.gov.co

Correos electrónicos:
servicio@ideam.gov.co,
alertas@ideam.gov.co

Calle 25 d # 96b - 70, piso 3. Bogotá, D.C.
Teléfono: 307 5625 ext. 1334 - 1336.

LILIANA QUIROZ, Directora General de la Corporación para el Desarrollo Sostenible de La Mojana y el San Jorge-CORPOMOJANA.

RAQUEL GARAVITO, Gerente del Fondo Adaptación

JIMENA PUYANA, Gerente Nacional de Desarrollo Sostenible del PNUD